

УТВЕРЖДАЮ:
Заместитель главы администрации
Чебаркульского городского округа
по городскому хозяйству

« ____ » _____ 2022г.

**Карта-схема границ прилегающей территории № ____
для многоквартирного жилого дома № 20А по улице Крылова в г. Чебаркуль
с придомовой территорией**

1. Кадастровый номер объекта, по отношению к которому устанавливается прилегающая территория (если имеются сведения):

74:38:0123006:137

3. Сведения о собственнике и (или) ином законном владельце здания, строения, сооружения, земельного участка, а также их представителях (наименование юридического лица, фамилия, имя, отчество (при наличии) индивидуального предпринимателя или физического лица, место нахождения и адрес юридического лица, почтовый адрес индивидуального предпринимателя или физического лица, номера контактных телефонов):

Общее имущество собственников помещения многоквартирного жилого дома № 20А по ул. Крылова в г. Чебаркуль

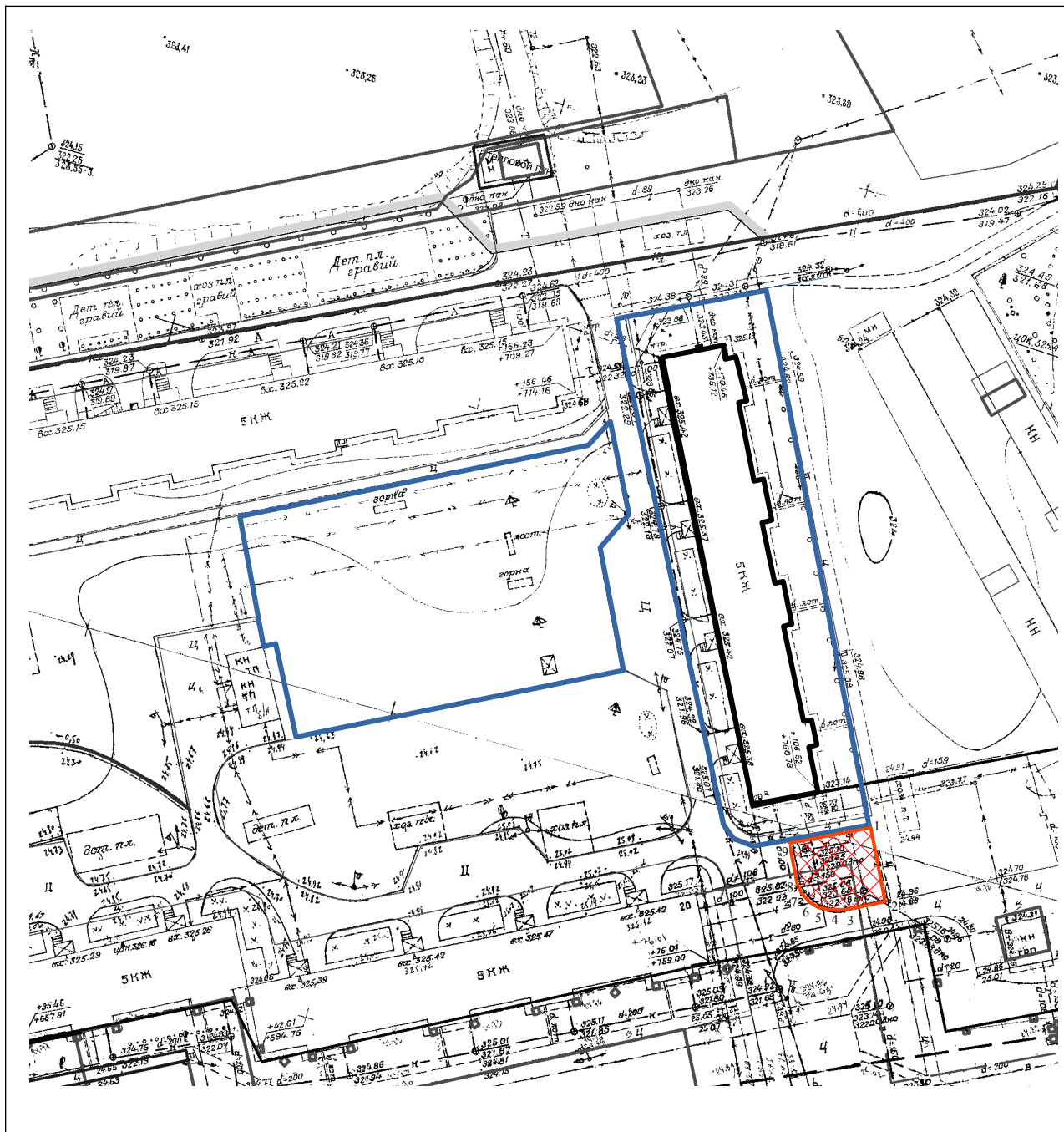
4. Площадь прилегающей территории: 178,83 кв.м

5. Графическая часть карты — схемы границы прилегающей территории (Приложение 1).

6. Координаты поворотных точек прилегающей территории:




Обозначение характерных точек границ	Координаты <2>, м		Метод определения координат и средняя квадратическая погрешность положения характерной точки (Mt), м
	X	Y	
1	584943,22	2257108,79	13,87
2	584929,63	2257111,57	8,10
3	584927,97	2257103,64	3,44
4	584928,77	2257100,29	2,31
5	584930,45	2257098,70	3,09
6	584933,10	2257097,11	4,33
7	584937,34	2257096,22-	2,08
8	584939,37	2257095,78	1,42
9	584940,69	2257095,27	13,75

Графическая часть карты-схемы границ прилегающей территории для многоквартирного жилого дома № 20А по ул. Крылова г.Чебаркуль



Масштаб 1:1000

Условные обозначения:

	<p>прилегающая территория к многоквартирному жилому дому № 20А по ул. Крылова. Для нежилых помещений, расположенных в многоквартирном доме на первых этажах, определяется по длине - по границам нежилого помещения; по ширине — согласно графического материала;</p>
	<p>контур многоквартирного жилого дома № 20А по ул. Крылова</p>
	<p>граница земельного участка многоквартирного жилого дома № 20А по ул. Крылова стоящего на кадастровом учете</p>